

PÎRÎ REİS



Millî Eğitim Bakanlığı Yayınları: 9813
Yardımcı ve Kaynak Kitaplar Dizisi: 3307



Koordinatör/Ölçme ve Değerlendirme Uzmanı

Şerife ERTUĞRUL

Yazarlar

Feyza Yadıkar SARIOĞLU

Halil AKGÜL

Tuncay ÇALIŞKAN

Dijital İçerik Uzmanı

Alev ATCI

Levent IŞIK

Ramazan ÇELİKKAYA

Program Geliştirme Uzmanı

Saniye ÇOBAN

Rehberlik Uzmanı

Meryem Betül KARAKEÇE

Grafik Tasarım Uzmanları

Begüm ÖZAN

Merve Gül KARACA

ISBN: 978-975-11-8314-9

PİRİ REİS

Pîri Reis'in küçük bir sahil kasabası olan Gelibolu'da 1465-1470 yılları arasında doğduğu tahmin edilmektedir.



Çocukluğu, bu küçük sahil kasabasında geçti.



Denizcilikle ilgili oyunları çok severdi.




Küçük yaştan itibaren amcası Kemal Reis'in gemilerinde çalışmaya başladı.
14 yıl boyunca denizcilikle ilgili her türlü bilgi ve beceriyi kazandı.



Piri Reis, merak ettiği sorulara cevap aramaya devam etti.



Büyüdü, ünlü bir denizci oldu. İspanya'daki Müslümanların Osmanlı İmparatorluğu'ndan yardım istemesi üzerine onlara yardım etti.



II.Bayezid, o dönemde denizlerdeki düzensiz Türk gemilerini devlet yönetimi altında toplamaya başladı.




Pirî Reis, amcası Kemal Reis ile birlikte II.Bayezid tarafından devlet hizmetine çağrıldı.



Piri Reis, denizler üzerinde pek çok araştırma ve çalışma gerçekleştirdi.

23



Piri Reis, çalışmalarını bir araya getirdi.

25



24



26



PİRİ Reis; coğrafya ve tarihten anlayan, birçok dili konuşan bir âlim olarak yetişti.

27



Arapça, Yunanca, İtalyanca ve İspanyolca...
Biraz çok dili bilmek araştırmalarımda bana
kolaylık sağlıyor.

Denizlerde yaptığı araştırmalar, onu her zaman yeni maceralara sürükledi.

28



Şu âlemdeki bilgiler, denizlerde
kabararak köpükler kadar sonsuz.

29



Bu harita, denizciler için güvenli
bir rehber olacak.

PİRİ Reis, bilimsel çalışmaları sayesinde dünya haritacılığına önemli katkılar sağladı. PİRİ Reis'in haritaları, onun bilgeliğinin bir kanıtıdır.

30



Her çizim her ayrıntı denizlerin
sırlarını biraz daha açığa çıkarıyor.

31



Pîrî Reis'in haritası sayesinde denizlerde kaybolmayacağız. Ona mütegekkiriz.

Bilgi ve keşif, Pîrî Reis'in hayatının en büyük tutkusudur.

32



Bilgiye olan yolculuğum asla bitmeyecek.

Pîrî Reis, bir süre denizciliğe ara vererek Gelibolu'ya döndü.

34

33



Dünya haritasını hazırlıyorum. Her detay önemli, hepsini özenle çizmeliyim.

Çok büyük bir eser ortaya koyacağınıza eminim.

Eğer bu haritayı tamamlayabilirsem denizciler için yeni ufuklar açabilirim.

Kendisini ölümsüzleştirecek ilk eseri olan dünya haritasına yoğunlaştı.

Bir süre Afrika limanlarında bulunan Piri Reis, bölgenin fiziki bilgilerini not aldı.

36



Bu haritada bölgenin dağlarını, ovalarını, akarsularını, bitki ve hayvan türlerini de gösterdim.

35

Bu harita sadece kıtaları değil, denizleri ve önemli limanları da gösterecek. Böylelikle limanların birbirine olan uzaklığı daha da görünür hâle gelecek.



Piri Reis, 1513 yılında dünya haritasını tamamladı.

37



Haritayı inceleyin ve bana ne düşündüğünüzü söyleyin.

Daha evvel böyle bir şey ne duyduk ne gördük!

Eğsiz bir harita!

Pîri Reis, filosuyla İskenderiye'ye giden Yavuz Sultan Selim ile şahsen tanışma fırsatı buldu.
Hazırladığı dünya haritasını ona hediye etti.

38



Bana bu haritayı çizmeyi nasip eden Allah'a şükürler olsun.

39



Padışah'ım! Bu harita, dünya üzerindeki denizleri ve karaları gösteren bir haritadır.

40



Pîri Reis, bu harita gerçekten muazzam! Donanmamızın işine çok yarayacak.

Padışah'ım, size ve şanlı devletimize hizmet etmekten onur duyuyorum.

Piri Reis, Nil yolundan Kahire'ye gitti.

41

Nil Nehri'ni keşfetmek için Mısır'a seyahate çıkıyorum. Bu keşif, Osmanlı İmparatorluğu için çok önemli.



42



Seyahatten elde ettiğim bilgileri, Nil Nehri'nin Akdeniz'e döküldüğü yerin haritasını çizmek için kullanacağım.

43



Akdeniz'den Nil Nehri'ne kadar uzanan güvenli limanları haritada göstermem gerekiyor.

44

Nil Nehri'nin Akdeniz'e döküldüğü yer... Burası Mısır'ın yaşam kaynağı ve aynı zamanda önemli bir ticaret merkezidir.



PİRİ REİS, Nil Nehri'nin Akdeniz'e dökülen ayaklarının haritasını yapmıştır.

45



Nil Nehri'nin haritasını tamamladım.

Haritayı çizerken başka denizcilerin bilgilerini de değerlendirmem gerekiyor.

46



PİRİ REİS, Akdeniz'deki denizcilerin ortak dilini (Lingua Franca) de öğrenmişti. Öğrendiği bu dil, harita çizmesini kolaylaştırdı.

47



Haritada gösterdiğim yerleri yerel halkla paylaştım.

Nil Nehri'ni takip ederek Kahire'ye ulaştım.

48



Dünyaca ünlü bir denizci olan Piri Reis, aynı zamanda büyük bir coğrafyacı olarak tanındı.

49

Harita, Osmanlı donanmasının Akdeniz'deki hâkimiyetini artıracak.

50

Şu ana kadar öğrendiğim bilgilerle denizleri ve karaları anlatan kitaplar yazmak istiyorum.

51


Bu kitaplar, sadece bir harita olmayacak. İnsanlık tarihi ve kültürel hayat hakkında bilgiler de içerecek.

52

İnsanlığın yolunu da aydınlatacak.

Dünyaca ünlü Kitâb-ı Bahriyye adlı eserini yazmak için çalışmaya başladı.

53



Üzerinde çalıştığım bu eserde denizcilik ve coğrafya hakkında öğrendiğim tüm bilgileri gelecek nesillere aktarmak istiyorum.


54



Bu eser; adalar, geçitler, boğazlar ve denizcilerin tehlike anında nereye sığınacağı hakkında bilgiler verecek.

Piri Reis'in "Kitâb-ı Bahriyye" adlı kitabı, yüzyıllar boyunca denizcilere rehberlik etti.

55




Piri Reis, bir yandan da sıradaki sefer için leventlerine hazırlık yapmaları talimatını verdi.

Pîri Reis, Sadrazam Pargalı İbrahim Paşa'ya Mısır'a giderken eşlik etti.
Yolculuk sırasında "Kitâb-ı Bahriyye" adlı eseri hakkında Sadrazam'a bilgi verdi.

56

Paşa'm üzerinde çalıştığım haritalarım var. Bunları size göstermek istiyorum.



57

Çalışmaların çok güzel olmuş.
Çizimlerin ve verdiğin bilgiler
takkdire şayan!



58

Bu kitap, devletimizin
donanmasına ait olacak.



59

Olur efendim.

Bu kitabı tez vakitte bitir. Sultan'ımıza sunalım.



Sadrazam'ın isteği üzerine çalışmalarını kitaplaştırdı. Pargalı İbrahim Paşa aracılığıyla çalışmalarını Kanuni Sultan Süleyman'a takdim etti.

60

Sultan'ım! Pîrî Reis'in kitabı hakkında size bilgi vermek istiyorum.

Anlat bakalım.

Kitâb-ı Bahriyye'yi okuduk.
Kitapta; madenler, akarsular, bitkiler
ve hayvanlar hakkında bilgiler var.
Akdeniz'i 266 harita ile çizmiş.

61



62



Pîrî Reis, bu çalışmalarıyla Kanuni Sultan Süleyman'ın takdirini kazandı.

63




Bu eserde, Pîrî Reis'in
zekâsını ve çalışkanlığını
görebiliyorum.

Pîri Reis, deri üzerine renkli çizilen ikinci dünya haritasını hazırladı. Pîri Reis'in 1528'de çizdiği haritada, Kuzey Amerika kıtasının bir parçası da yer almaktadır.



Pîri Reis, 80 yaşını aştığı dönemde çok kıymetli eserler bırakarak aramızdan ayrıldı.





T.C. MİLLÎ EĞİTİM BAKANLIĞI
TEMEL EĞİTİM GENEL MÜDÜRLÜĞÜ



daha fazlası için...

